

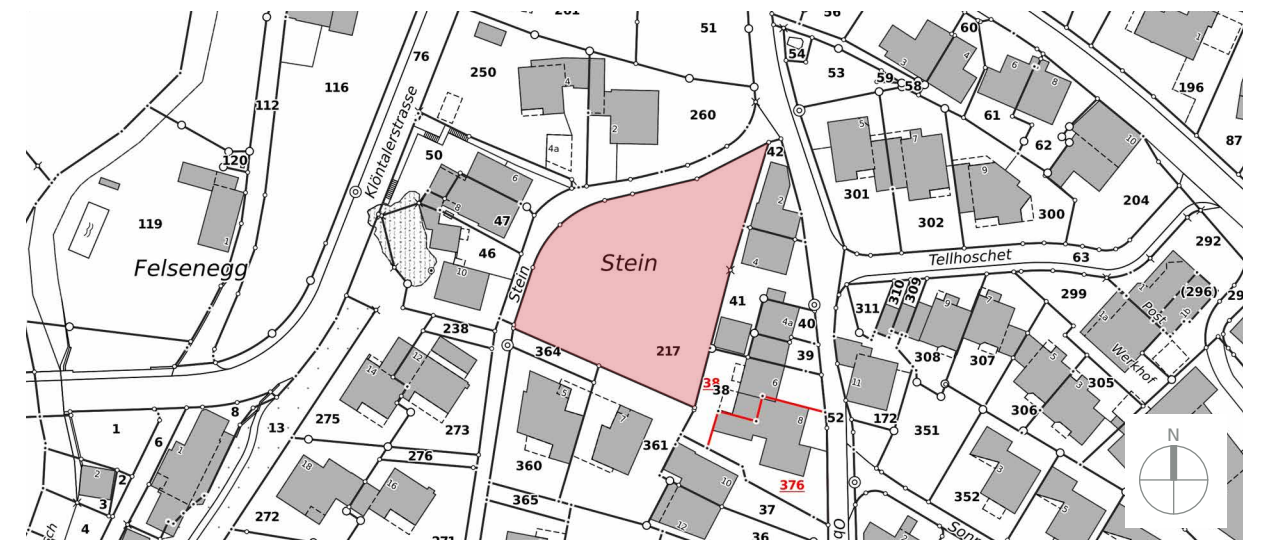


Überbauungsplan Stein

Parzelle Nr. 217 Grundbuch Riedern

Situationsplan 1:500

Änderungsaufgabe



Öffentliche Auflage vom bis

Die Änderungen gegenüber der Auflage vom 20. Januar 2026 sind rot dargestellt

Erlass Gemeinde am:

Im Namen des Gemeinderates:

Der Gemeindepräsident
Peter Aebli

Die Gemeindeführerin
Flavia Bähler

Auflage fakultativer Referendum vom bis

Genehmigt durch das Departement
Bau und Umwelt am:

Der Departementsvorsteher
Thomas Tschudi
















Arbeitsgruppe für Siedlungsplanung und Architektur AG
Spinnereistrasse 31, 8640 Rapperswil-Jona, tel. 055 220 10 60, fax 055 220 10 61
www.asaag.ch, info@asaag.ch

Datum	revidiert am	kontr./gez.	Plangrösse	Plannummer
08.05.2026		dr/lba/nho	A3	2282-2

Legende

Festlegungen

-  Perimeter Überbauungsplan (Art. 2)
-  Baubereich Hauptgebäude (Art. 4-7)
-  Baubereich Carport (Art. 4-7)
-  Koordinatenpunkt
-  Zu-/Wegfahrt Auto-Abstellplätze (Anzahl und Lage schematisch, Art. 9)
-  Hauseingang (Anzahl und Lage schematisch, Art. 9)
-  Richtungspunkt öffentliche Fusswegverbindung (Lage schematisch, Art. 9)
-  ~~Öffentliche Kehrichtsammelstelle (Lage schematisch, Art. 12)~~
-  Baum (Anzahl und Lage schematisch, Art. 13)
-  Aussenraum Allgemein (Lage schematisch, Art. 14)
-  Aussenraum Gemeinschaft (Lage schematisch, Art. 14)
-  Aussenraum Garten (Lage schematisch, Art. 14)
-  Höhenkote maximale Terrinaufschüttung (Art. 15)

Informationsinhalt

-  Massangaben
-  Containerstandort

Koordinatenverzeichnis

	Ost	Nord
H.1	2722477.57 m	1212152.68 m
H.2	2722489.86 m	1212180.71 m
H.3	2722500.40 m	1212176.09 m
H.4	2722488.11 m	1212148.06 m
C.1	2722466.79 m	1212157.41 m
C.2	2722474.14 m	1212174.23 m
C.3	2722477.62 m	1212175.59 m
C.4	2722482.07 m	1212173.64 m
C.5	2722473.64 m	1212154.41 m

